

Prestatiemeten Facto Geo NASIM+© cubes



André Harsevoort, projectleider Facto Geo Groep

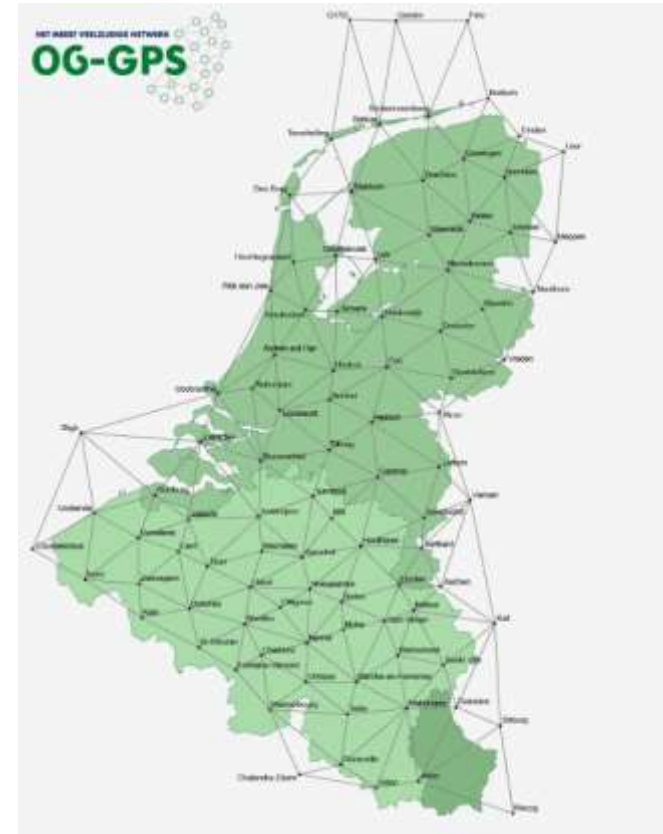


Agenda

- 1 De Facto Geo Groep?
- 2 Ontwikkeling NASIM+© concept
- 3 Projecten NASIM+©
- 4 Live project NASIM+©
- 5 Vragen?




Facto Geo Groep





**Netwerk
Automatic
Survey
Imaging
Monitoring
+ Scanning**





Ontstaan NASIM+© cube



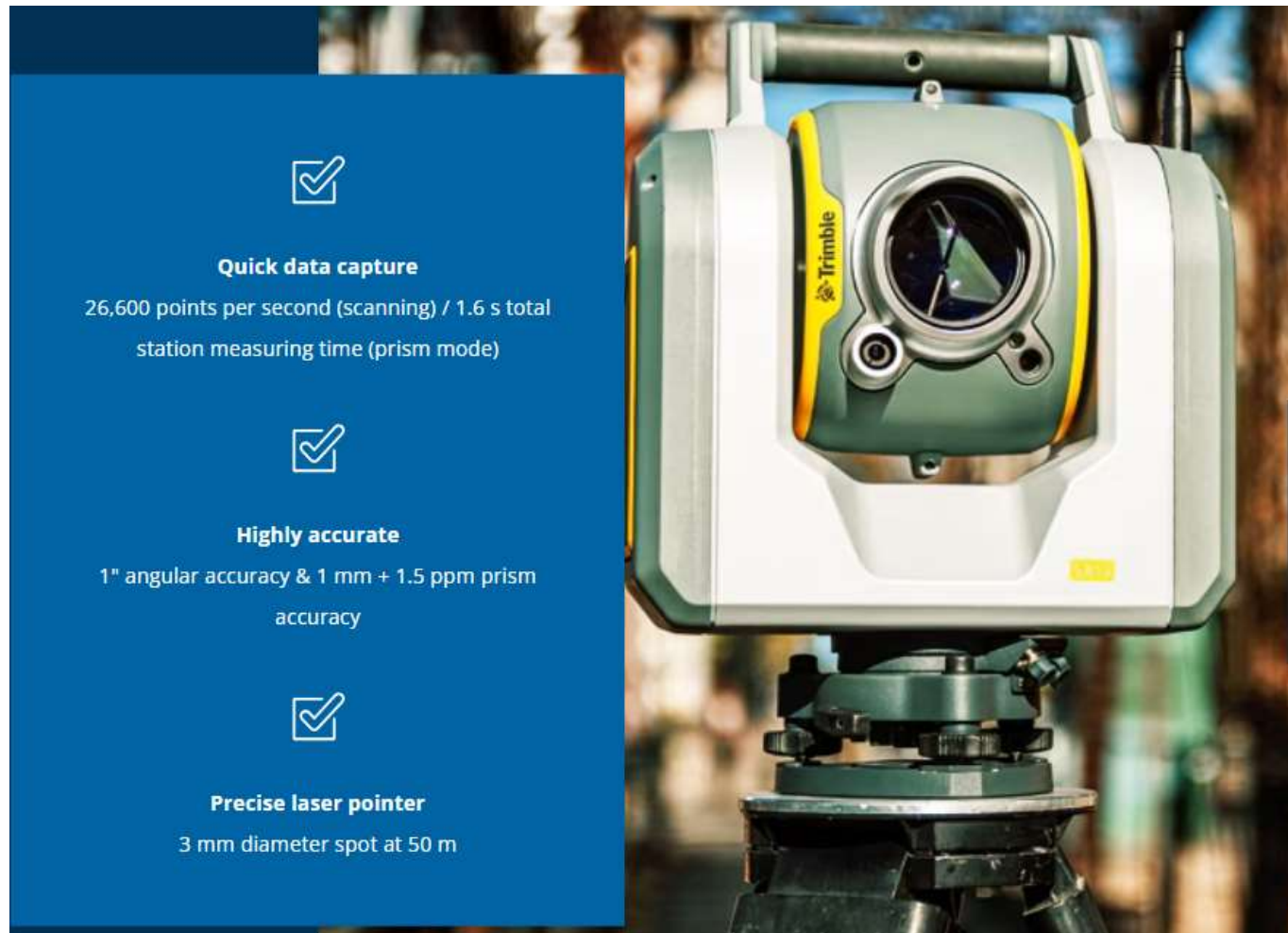
Mobiliteit NASIM+[®] cubes



<https://vrm.victronenergy.com/login/evt/3542e0f0a01dcff20337ec0c27a9d5e241aa3ab8>



Trimble SX12



- ✓ Remote bediening
- ✓ Visuele kenmerken SX
- ✓ Toekomstgericht



Projecten

Tevredenheid (doorhalen wat niet van toepassing is)	Onvoldoende / Matig / Voldoende / Goed / Uitstekend
---	--

Aldus voor akkoord getekend en naar waarheid verstrekt.

Datum:	12 januari 2024
Organisatie:	Bouwcombinatie Nieuw Zuid

Referentie FACTO GEO

Pagina 2 van 3


90% uitgevoerd met 4 NASIM+©
 Consistent referentienetwerk
 realtime beschikbaar
 Veilig, geen schade equipment



Beschikbare tijd
264 UUR



NASIM®+ netwerk maatvoering+monitoring ZUIDAS



NASIM®+

“The Big eye in the sky”



FACTO NASIM+©


Realtime dataverwerking



Cube

FACTO NASIM+©

Realtime dataverwerking

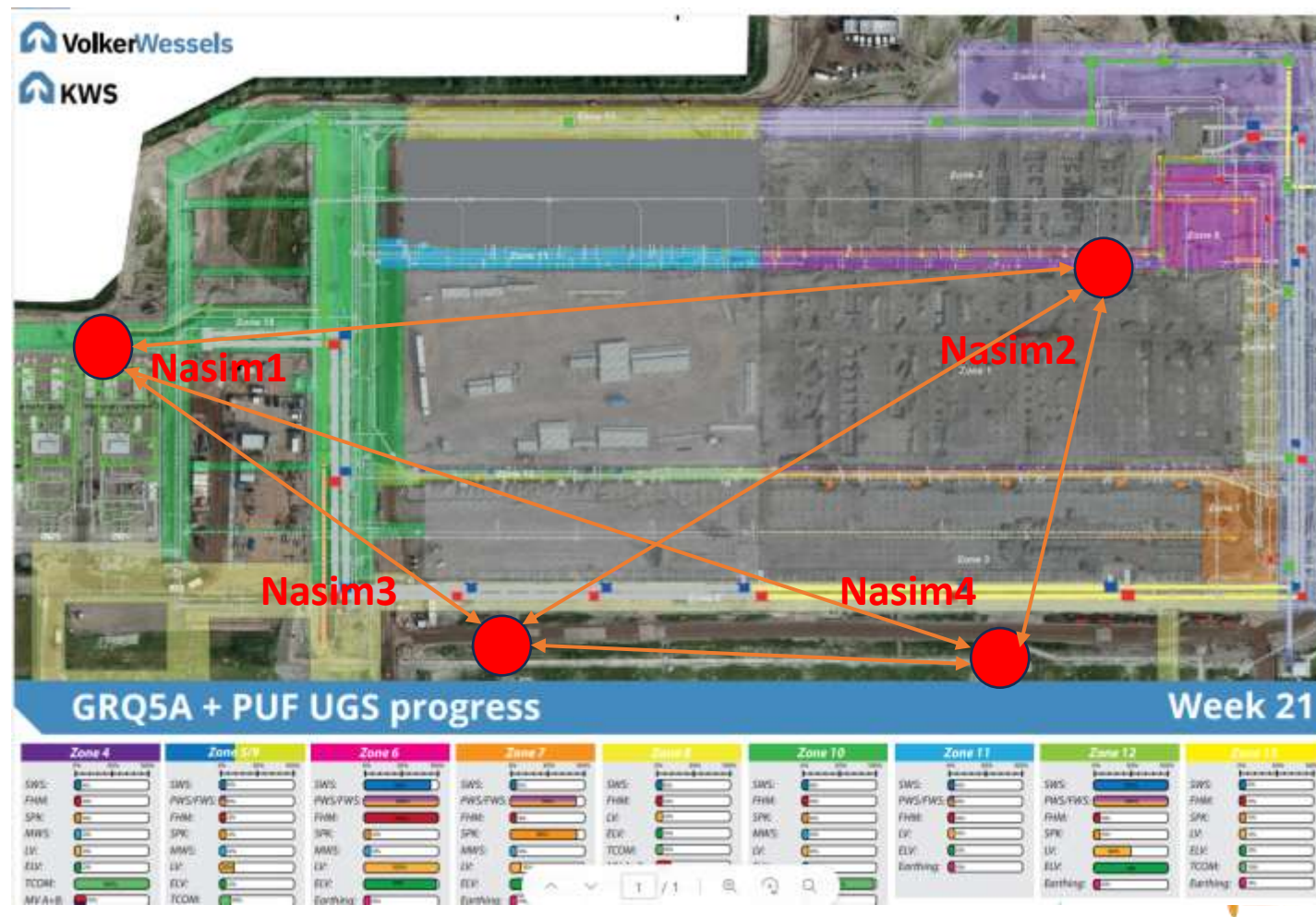


Live project 4 NASIM+© cubes

1. Realtime, remote prestatie meten
2. SX series 3D modellen
3. Duurzaam mens en milieu
4. Veilig

Digitale sprong:2030....
Machinaal leren bouwsector

Start bij meten data
DATA en AI
Bouwen nieuwe stijl , bouwindustrie



Digitalisering bouwend nederland

'Digitalisering en innovatie betekent niet het einde van de aannemer. Er ligt juist een uitgelezen kans om een 'high tech, high touch'-sector te worden.'



FACTO GEO NASIM+©

- ✓ Productiever
- ✓ Grotere scope
- ✓ Veiliger
- ✓ Duurzamer



VAKMENSEN IN MEETWERK

Bezoek onze website:
www.facto-geo.nl

Volg onze vakmensen:

LinkedIn



&

Facebook

